

KLARSTELLUNGS- UND  
ERGÄNZUNGSSATZUNG

## "HORNBERG OST"








IN HORNBERG

1:1.000

ANHANG 2: eM1



## ZEICHENERKLÄRUNG

-  externe Maßnahme 1:  
Anlegen einer Magerwiese (Flurstück 1688)
-  Umgrenzung von Flächen, die im Bodenschutz- und  
Altlastenkataster erfasst sind (§ 9 LBodSchAG)
-  Naturdenkmal
-  nach § 33 NatSchG besonders geschütztes Biotop
-  LRT 6510 Magere Flachland-Mähwiese
-  Geltungsbereich
-  Bestehende Grundstücksgrenzen

