






VORHABENBEZOGENER BEBAUUNGSPLAN
"EHEMALIGE JUGENDHERBERGE"
 IN KIRCHBERG/JAGST 1:1.000

ANHANG 1: BESTANDSPLAN BIOTOPTYPEN


ZEICHENERKLÄRUNG (innerhalb des Geltungsbereichs)

-  33.41 Fettwiese mittlere Standorte
-  36.50 Magerrasen basenreicher Standorte
-  41.22 Feldhecke
-  42.20 Gebüsch
-  45.10 - 45.30 Laubbaum
-  60.10 Von Bauwerken bestandene Fläche
-  60.21 Völlig versiegelte Straße oder Platz
-  60.23 Weg oder Platz mit wassergebundener Decke, Kies oder Schotter
-  60.50 Kleine Grünfläche
-  FFH-Gebiet
-  nach § 33 NatSchG besonders geschütztes Biotop (1-6725-127-0491)
-  Geltungsbereich
-  Bestehende Grundstücksgrenzen

ZEICHENERKLÄRUNG (außerhalb des Geltungsbereichs)

-  Grenze Landschaftsschutzgebiet

