








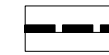
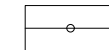
KLARSTELLUNGS- UND ERGÄNZUNGSSATZUNG "ROSENÄCKER" IN LENDSIEDEL

1:1.000



ANHANG 1: BESTANDSPLAN BIOTOPTYPEN



ZEICHENERKLÄRUNG (innerhalb des Geltungsbereichs)

-  33.80 Zierrasen
-  60.10 Von Bauwerken bestandene Fläche
-  60.23 Weg oder Platz mit wassergebundener Decke, Kies oder Schotter
-  60.24 Unbefestigter Weg oder Platz
-  45.10 - 45.30 Obstbaum
-  gefällte Bäume
-  60.60 Garten
-  Geltungsbereich
-  Bestehende Grundstücksgrenzen

ZEICHENERKLÄRUNG (außerhalb des Geltungsbereichs)

-  nach § 33 NatSchG besonders geschütztes Biotop (1-6725-127-0521)
-  Umgrenzung von Flächen, die im Bodenschutz- und Altlastenkataster erfasst sind (§ 9 LBodSchAG)

